

**Commune de PONT L'ABBE D'ARNOULT
(Charente-Maritime)**

PLAN LOCAL D'URBANISME

Pièce V – Annexe 1

LISTE DES EMPLACEMENTS RESERVES

et

CARTOGRAPHIE DE DETAIL

Chacun des emplacements réservés est référencé sur les plans au 1/5000^{ème} et 1/2500^{ème} (Pièce III du dossier). Les extraits du plan au 1/1250^{ème} ci-après permettent de les localiser précisément.

**Commune de PONT L'ABBE D'ARNOULT
(Charente-Maritime)**

PLAN LOCAL D'URBANISME

Pièce V – Annexe 1

LISTE DES EMPLACEMENTS RESERVES

et

CARTOGRAPHIE DE DETAIL

Chacun des emplacements réservés est référencé sur les plans au 1/5000^{ème} et 1/2500^{ème} (Pièce III du dossier). Les extraits du plan au 1/1250^{ème} ci-après permettent de les localiser précisément.

TABLEAU : LISTE DES EMPLACEMENTS RESERVES

N° E.R.	N° de Plan	Emplacements réservés	Surface M²	Bénéficiaire
1	1	Emprise foncière d'une haie classée EBC (espace boisé classé)	1 000	Commune
2	1	Emprise foncière d'une haie à planter	1 500	Commune
3	1	Aménagement du carrefour vers Trizay	240	Commune
4	1	Construction de logements à but social	3 000	Commune
5	1	Rue de liaison entre le chemin des Prévautés et la rue du temple	650	Commune
6	1	Espace de loisirs de la Maladrie	7 000	Commune
7	1	Accès piéton à l'espace de loisirs	650	Commune
8	1	Accès piéton au sud du terrain de football	650	Commune
9	1	Extension du cimetière	5 000	Commune
10	1 et 2	Emprise pour écoulement d'eau depuis le chemin de Bessac	600	Commune
11	2	Emprise pour écoulement d'eau et pour voirie à Bessec sud	3 000	Commune
12	2	Emprise pour écoulement d'eau le long du chemin vert et pour zone d'extension des eaux de ruissellement au pied du bois de Coubergaud	12 000	Commune
13	2	Emprise foncière pour plantations d'alignement	4 000	Commune

CARTOGRAPHIE DE DETAIL DES EMPLACEMENTS RESERVES

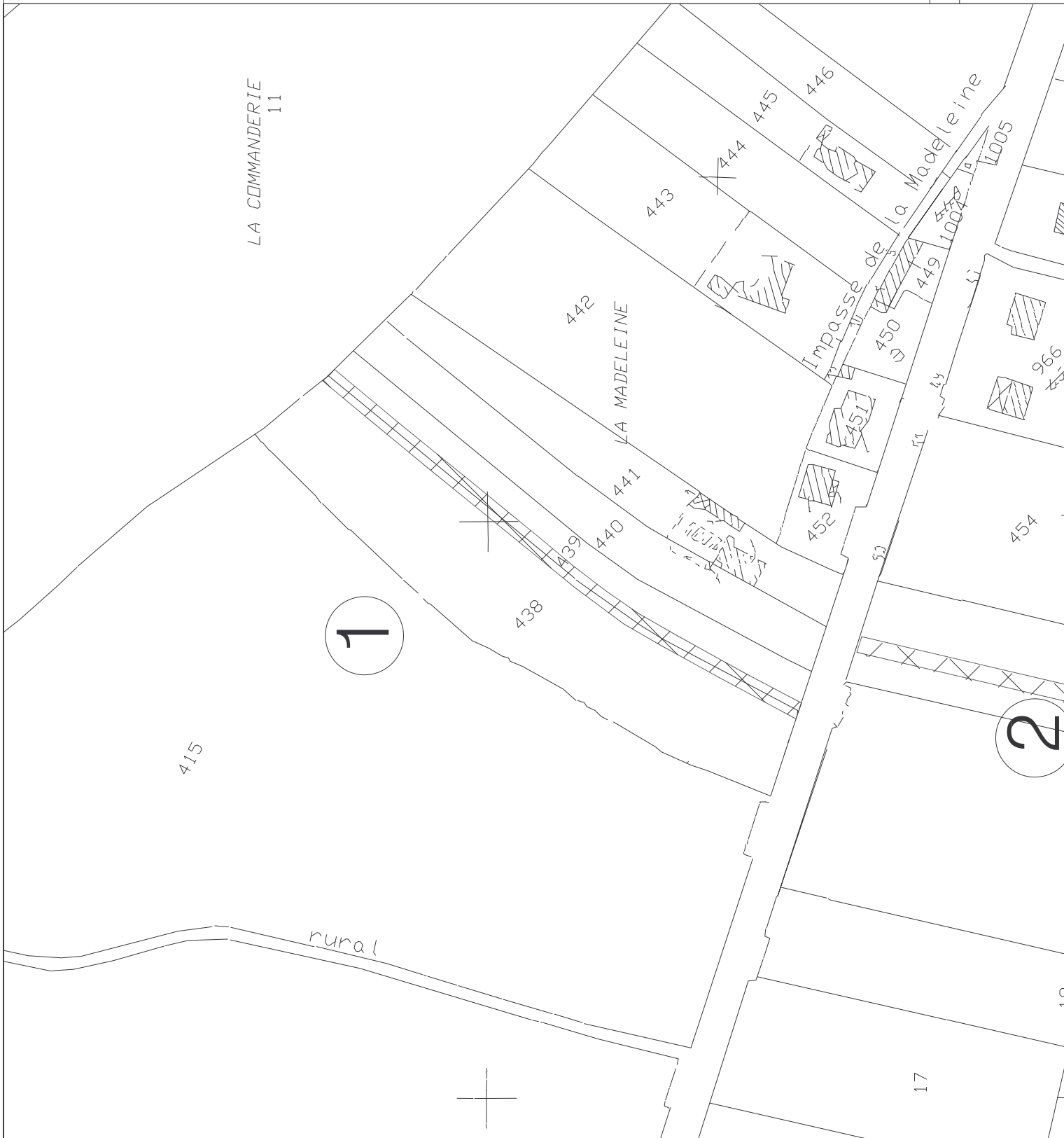
Echelle : 1 / 1 250



Emplacement réservé

1

Numéro d'opération :
Emprise foncière pour
protéger une haie classée



CARTOGRAPHIE DE DETAIL DES EMPLACEMENTS RESERVES

Echelle : 1 / 1 250



Emplacement réservé



Numéro d'opération :
Emprise foncière pour
planter une haie en
préverdissement



**CARTOGRAPHIE DE DETAIL DES
EMPLACEMENTS RESERVES**

Echelle : 1 / 1 250



Emplacement réservé

3

Numéros d'opération :

Emprise foncière pour
sécuriser le carrefour

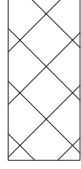
4

Emprise foncière pour
projet d'habitat social



CARTOGRAPHIE DE DETAIL DES EMPLACEMENTS RESERVES

Echelle : 1 / 1 250



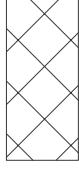
Emplacement réservé

Numéro d'opération :
Emprise foncière pour
création d'une ruelle
de la rue du Temple
au chemin des Prévautes



CARTOGRAPHIE DE DETAIL DES EMPLACEMENTS RESERVES

Echelle : 1 / 1 250



Emplacement réservé

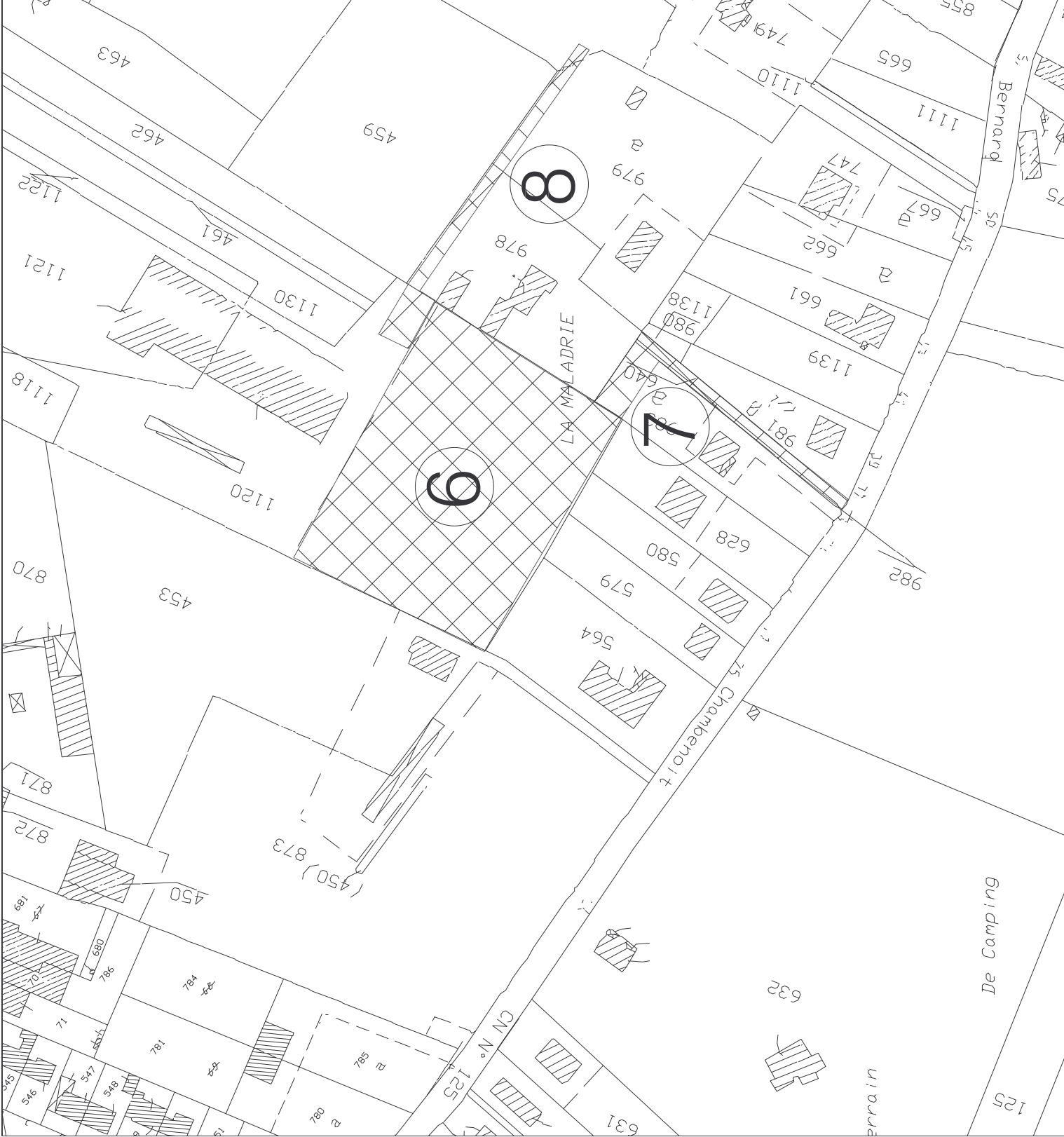
Numéros d'opération :
Emprise foncière pour
espace de sport et de
loisir

6

7

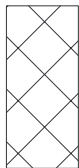
8

Emprise foncière pour
liaison piétonne



CARTOGRAPHIE DE DETAIL DES EMPLACEMENTS RESERVES

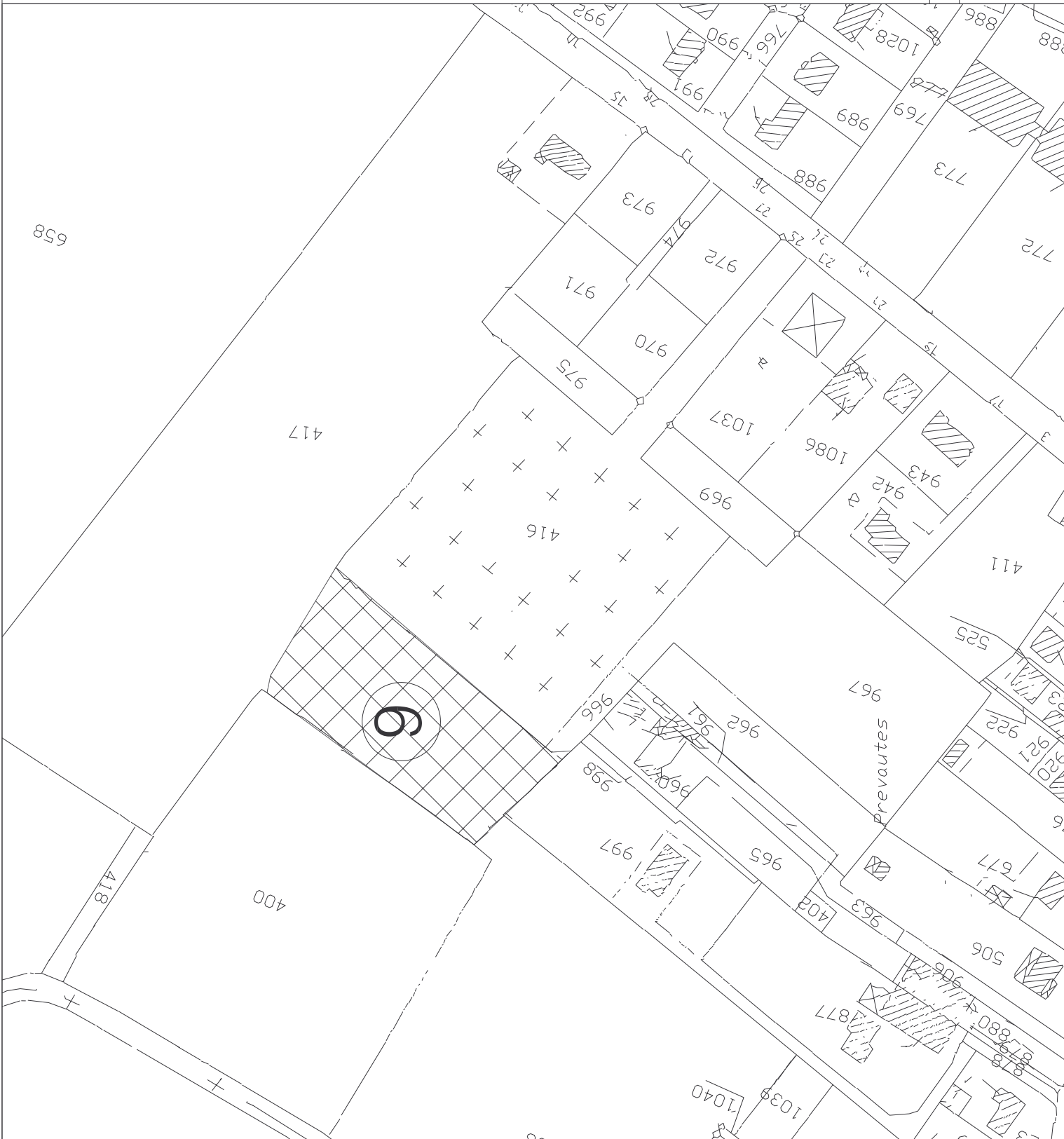
Echelle : 1 / 1 250



Emplacement réservé

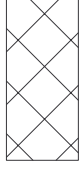
9

Numéro d'opération :
Emprise foncière pour
extension du cimetière



CARTOGRAPHIE DE DETAIL DES EMPLACEMENTS RESERVES

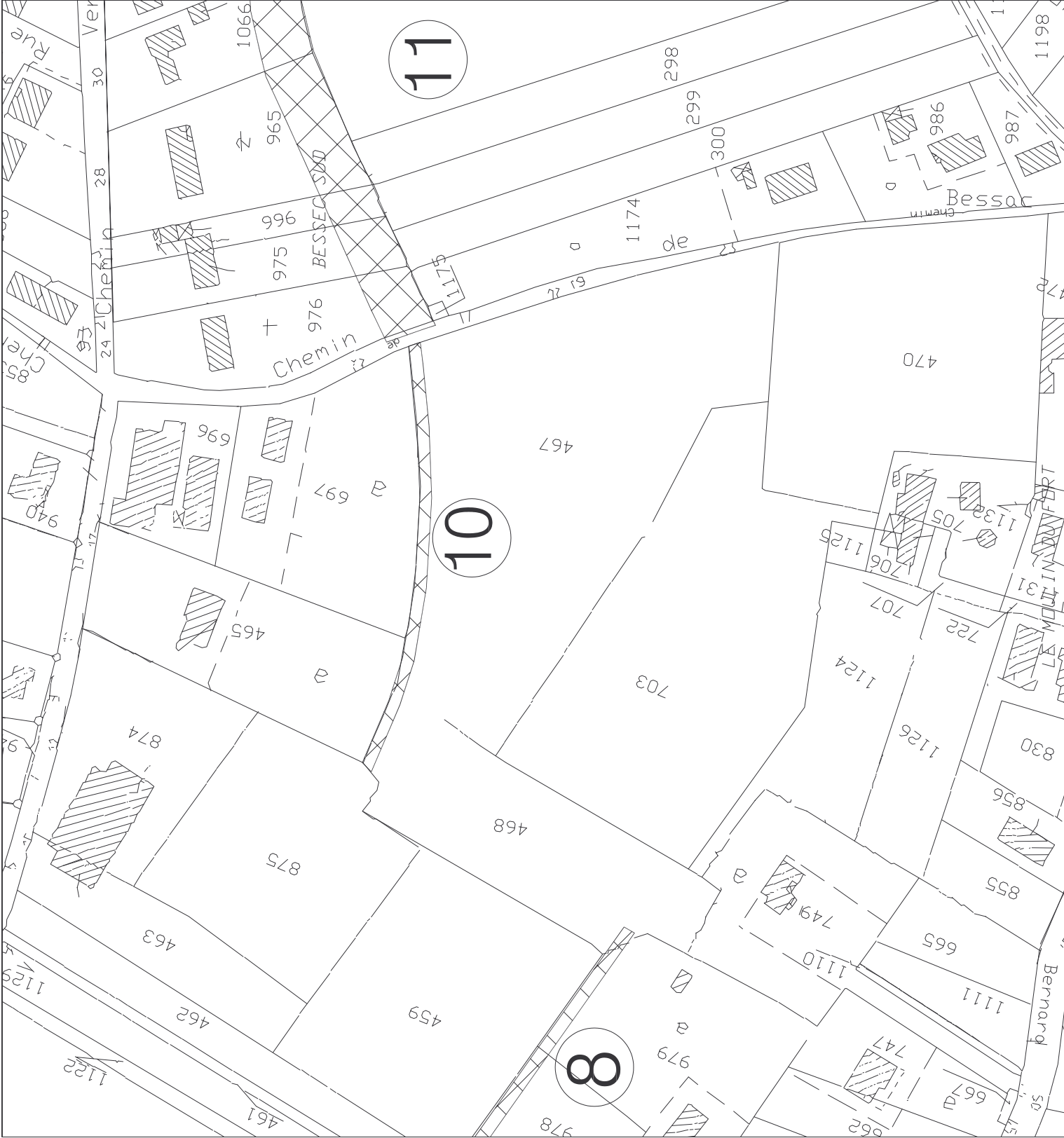
Echelle : 1 / 1 250



Emplacement réservé

10

Numéro d'opération :
Emprise foncière pour
passage d'eau



**CARTOGRAPHIE DE DETAIL DES
EMPLACEMENTS RESERVES**

Echelle : 1/1 250



Emplacement réservé

Numéro d'opération :
Emprise foncière pour
passage d'eau,
protection de haie,
voie de desserte de
parcelles

